
















Landmælingar: Vegagerðin  
 Hnitakerfi: ISN93 Hæðarkerfi: Landshæðarnet  
 Myndmæling: Ísgraf ehf. eftir loftmyndum frá ágúst 1998 og 2000.  
 Flughæð 3600 m.  
 Kortagerð: Vegagerðin, Júlí 04. HFG, SJ, HEJ.

-  Núverandi vegir með klæðingu
-  Malarvegir
-  Slóðar
-  Gönguleiðir

-  Þjóðgarðsmörk
-  Minnsta stækkun þjóðgarðs
-  Landgræðslugirðingar

-  Fyllingar
-  Vegkantar
-  Miðlína vegar
-  Skeringar

-  raflína
-  rafstrengur
-  Hraunjaðar
-  Landamerki

-  Bilastæði
-  Upplýsingamiðstöð

-  Efnistöðuvæði
-  Fornleif

Dags.	Breyting	Breytt af
24.05.06		

 VEGAGERÐIN		
MELIKV. 1:20.000	Hannað Teikn. Samp.	HFG HA

Dettifossvegur	F862
Hringvegur - Norðausturvegur	2/ 8
Grunnmynd	Teikning 5
Stöðvarnúmer	